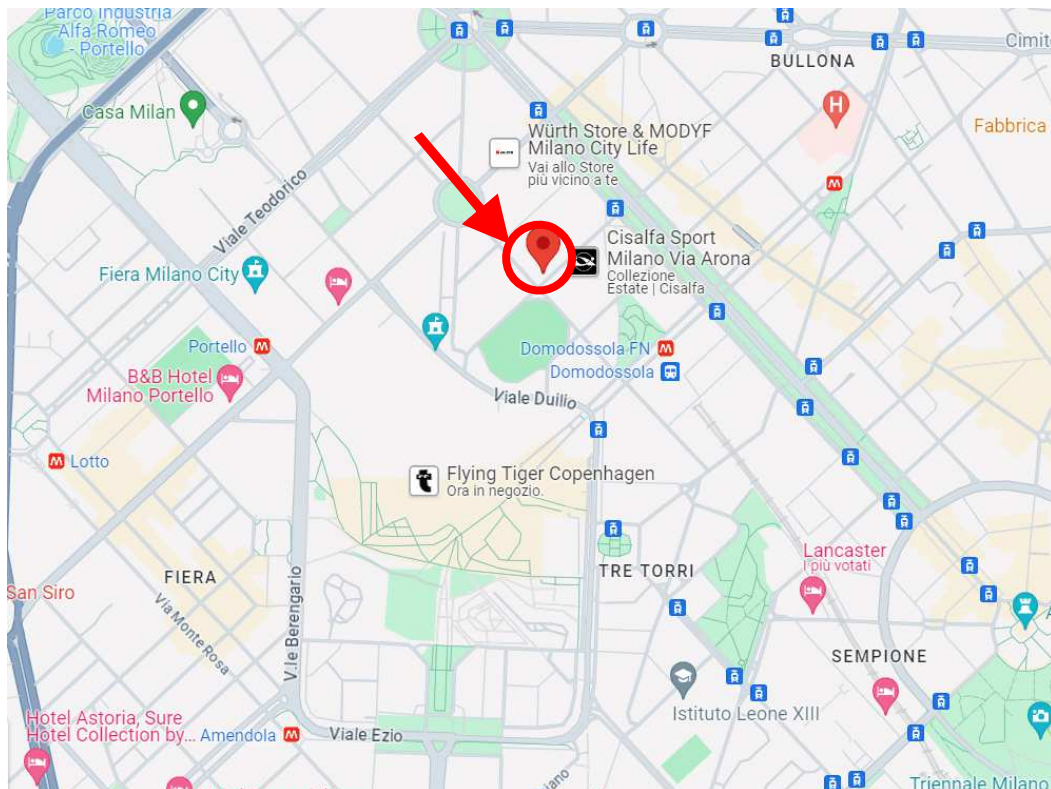
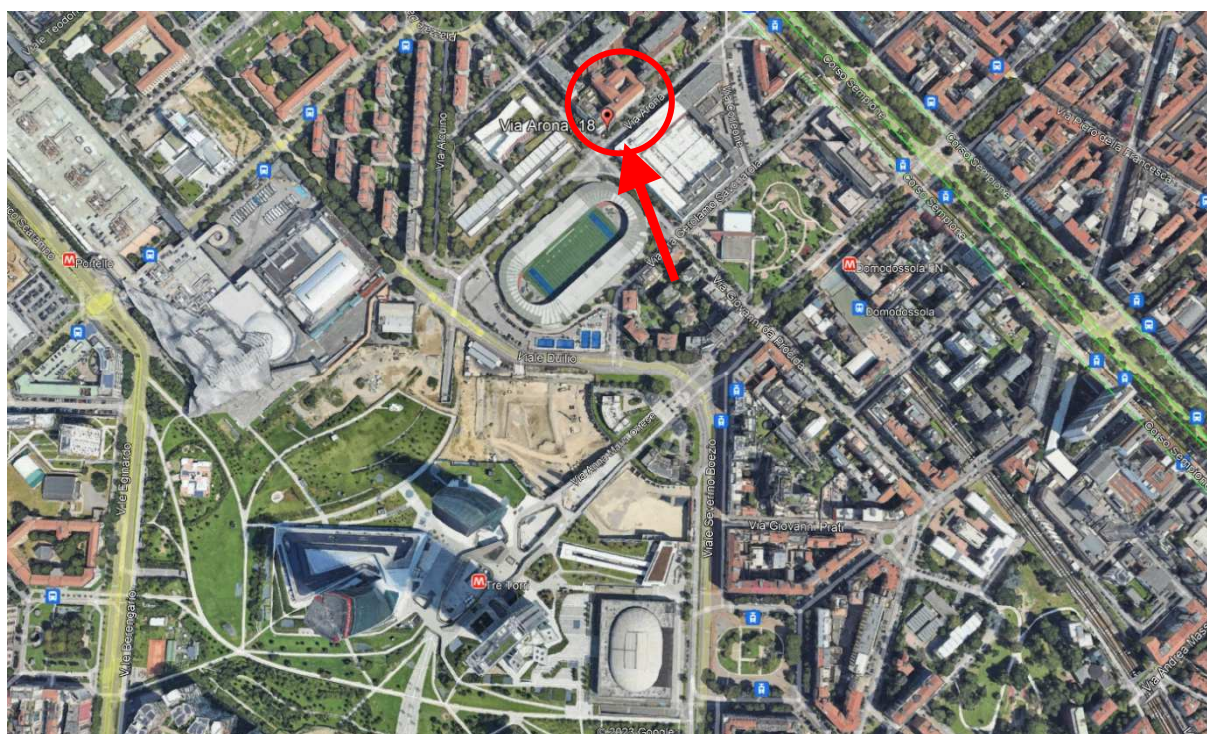


Rilievo fotografico esterno ed interno


1. Localizzazione del bene nel tessuto urbano:



1. Vista aerea del contesto.



2. Vista aerea del contesto con individuazione dell'edificio.



3. Vista aerea del contesto con individuazione dell'edificio ed affacci dell'immobile su strada.



4. Vista della via Arona verso Corso Sempione con individuazione delle vetrine.



2. Rilievo fotografico esterno ed interno.



1. Rilievo fotografico del contesto. Vista della facciata principale con indicazione delle vetrine dell'immobile.



2. Dettaglio dell'ingresso su strada.





3. Vista del locale dall'ingresso con il bancone.




4. Dettaglio della porta a cui si accede dall'androne del civico 18.





5. Dettaglio della porta di accesso dalla vetrina su strada.



6. Dettaglio della struttura in legno presente nel locale all'ingresso.




7. Vista dell'ingresso ai bagni per la clientela.



8. Vista dell'antibagno e dei servizi igienici.





9. Vista del bancone.



10. Vista del retro del bancone.





11. Vista dei serramenti in fondo, prima dell'accesso alla sala a livello inferiore.



12. Vista della scala di accesso al secondo locale.





13. Vista dell'altro locale.



14. Vista dell'altro locale.





15. Vista dell'altro locale.



16. Vista dell'altro locale.





17. Viste della scala verso la zona cucina.



18. Vista della cucina.





19. Vista della vetrina della cucina.



20. Dettaglio dell'impianto elettrico della cucina.





21. Viste del locale antistante la cucina.



22. Vista dell'antibagno e dei servizi igienici.





23. Viste delle scale che conducono al piano interrato.



24. Viste del primo locale al piano interrato.





25. Vista della porta che conduce al corridoio comune al piano interrato.



26. Vista del primo locale al piano interrato, verso l'accesso al secondo locale.





27. Vista del secondo locale al piano interrato.

