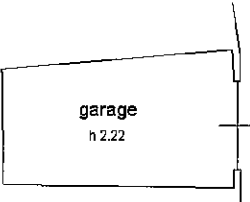


Agenzia del Territorio CATASTO FABBRICATI Ufficio Provinciale di Firenze	Dichiarazione protocollo n. FI0317360 del 08/10/2009 Planimetria di u.i.u. in Comune di Rignano Sull'arno Via Poggio Rosso civ. 47	
	Identificativi Catastali: Sezione: Foglio: 29 Particella: 644 Subalterno: 534	Compilata da: Casini Andrea Iscritto all'albo: Geometri Prov. Firenze N. 3648


Scheda n. 1 Scala 1:200

Catasto dei Fabbricati - Simulazione al 10/07/2014 - Comune di RIGNANO SULL' ARNO (H286) - < Foglio: 29 - Particella: 644 - Subalterno: 534 >
 LOCALITA' TROGHI n. 47 piano: S2;

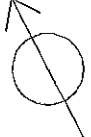


garage
h 2.22

Piano Seminterrato 2



0 1 2 3 4 5 10 mt



10 metri

Ultima planimetria in atti

Data: 10/07/2014 - n. T149870 - Richiedente: BGNCLD53P10D612C

Totale schede: 1 - Formato di acquisizione: A4(210x297) - Formato stampa richiesto: A4(210x297)

Agenzia del Territorio CATASTO FABBRICATI Ufficio Provinciale di Firenze	Dichiarazione protocollo n. FI0317360 del 08/10/2009	
	Planimetria di u.i.u. in Comune di Rignano Sull'arno Via Poggio Rosso civ. 47	
Scheda n. 1 Scala 1:200	Identificativi Catastali: Sezione: Foglio: 29 Particella: 644 Subalterno: 561	Compilata da: Casini Andrea Iscritto all'albo: Geometri Prov. Firenze N. 3648

Piano Seminterrato 2

posto auto scoperto

0 1 2 3 4 5 10 mt

Ultima planimetria in atti

Data: 10/07/2014 - n. T149945 - Richiedente: BGNCLD53P10D612C

Totale schede: 1 - Formato di acquisizione: A4(210x297) - Formato stampa richiesto: A4(210x297)

Catasto dei Fabbricati - Situazione al 10/07/2014 - Comune di RIGNANO SULL' ARNO (H286) - < Foglio: 29 - Particella: 644 - Subalterno: 561 >
LOCALITA' TROGHI n. 47 piano: S2;

10 metri